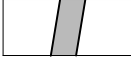








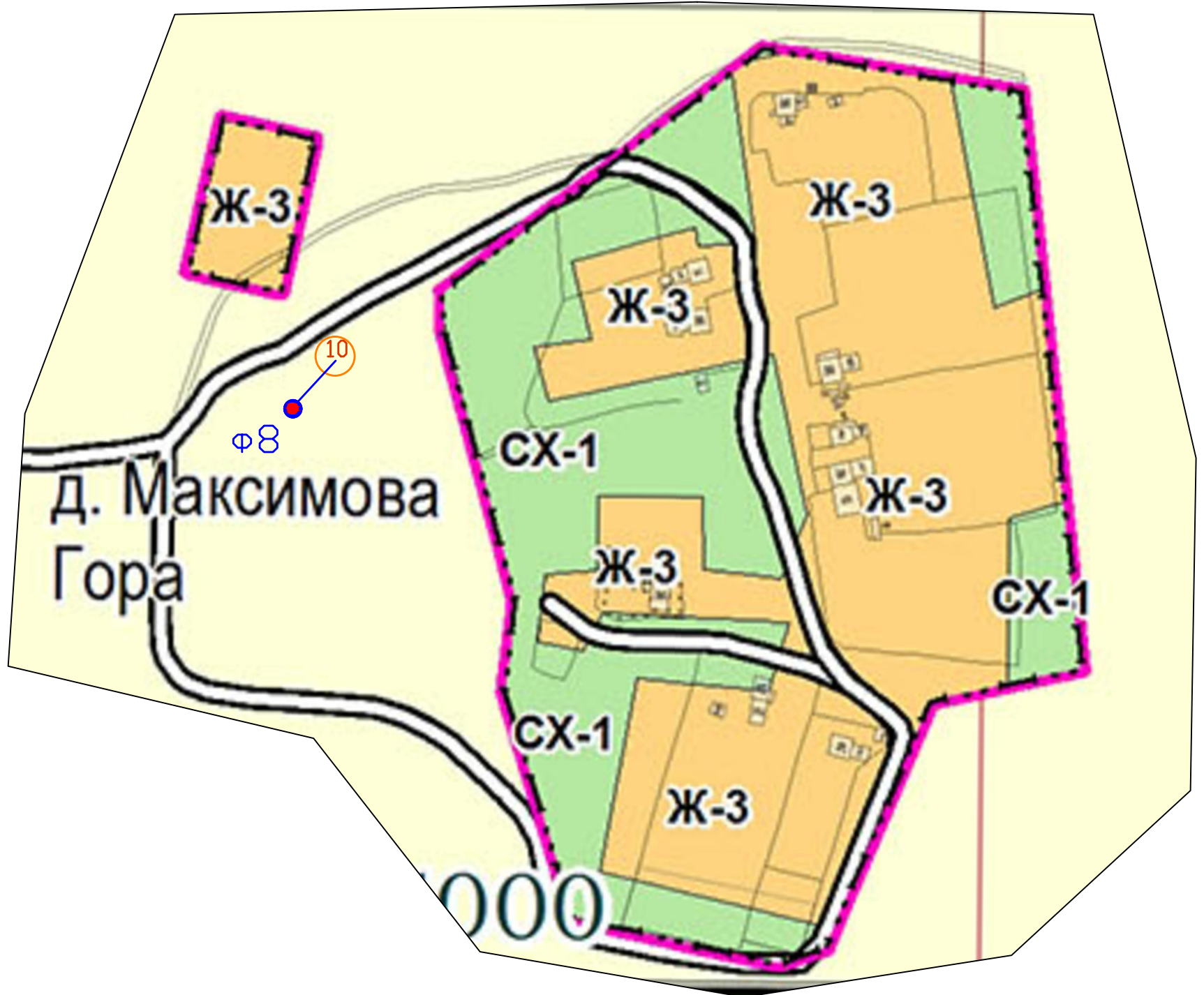


УСЛОВНЫЕ ОБОЗНАЧЕНИЯ

-  Дорожная сеть
-  Граница поселения в соответствии с ПЗЗ
-  Одиночные растения борщевика Сосновского (1–3 растения)
-  участки, засоренные борщевиком Сосновского: проективное покрытие (100–70)
-  участки, засоренные борщевиком Сосновского: средняя степень проективного покрытия (60–10)
-  участки, засоренные борщевиком Сосновского: средняя степень проективного покрытия (менее 10)
-  80 проективное покрытие борщевика Сосновского на участке (проц.)
-  60/6 полосы вдоль дорог, засоренные борщевиком Сосновского: проективное покрытие / ширина полосы
-  $\Phi 1$ Места проведения фотофиксации



Примечание:

1. В качестве картографической основы использована карта градостроительного зонирования из Правил землепользования и застройки Борского сельского поселения.

Приложение 8. Карта–схема распространения борщевика Сосновского в г. Максимова Гора М 1:2000

Технический отчет по обследованию части территории Борского сельского поселения Бокситогорского муниципального района на предмет засорения борщевиком Сосновского