










УСЛОВНЫЕ ОБОЗНАЧЕНИЯ

-  Дорожная сеть
-  Граница поселения в соответствии с ПЗЗ
-  Одиночные растения борщевика Сосновского (1–3 растения)
-  участки, засоренные борщевиком Сосновского: проективное покрытие (100–70)
-  участки, засоренные борщевиком Сосновского: средняя степень проективного покрытия (60–10)
-  участки, засоренные борщевиком Сосновского: средняя степень проективного покрытия (менее 10)
-  80 проективное покрытие борщевика Сосновского на участке (проц.)
-  60/6 полосы вдоль дорог, засоренные борщевиком Сосновского: проективное покрытие / ширина полосы
-  φ1 Места проведения фотофиксации

Примечание:

1. В качестве картографической основы использована карта градостроительного зонирования из Правил землепользования и застройки Борского сельского поселения.

Приложение 8. Карта-схема распространения борщевика Сосновского в д. Рудная Горка М 1:4000

Технический отчет по обследованию части территории Борского сельского поселения Бокситогорского муниципального района на предмет засорения борщевиком Сосновского