












УСЛОВНЫЕ ОБОЗНАЧЕНИЯ

-  Дорожная сеть
 -  Граница поселения в соответствии с ПЗЗ
 -  Одиночные растения борщевика Сосновского (1–3 растения)
 -  участки, засоренные борщевиком Сосновского: проективное покрытие (100–70)
 -  участки, засоренные борщевиком Сосновского: средняя степень проективного покрытия (60–10)
 -  участки, засоренные борщевиком Сосновского: средняя степень проективного покрытия (менее 10)
 -  проективное покрытие борщевика Сосновского на участке (проц.)
 -  80
60/6 полосы вдоль дорог, засоренные борщевиком Сосновского: проективное покрытие / ширина полосы
 -  Места проведения фотофиксации

Примечание:

1. В качестве картографической основы использована карта градостроительного зонирования из Правил землепользования и застройки Борского сельского поселения.

Приложение 9. Карта-схема распространения борщевика Сосновского в
г. Дмитрове М 1:4000

Технический отчет по обследованию части территории Борского сельского поселения Бокситогорского муниципального района на предмет засорения борщевиком Сосновского